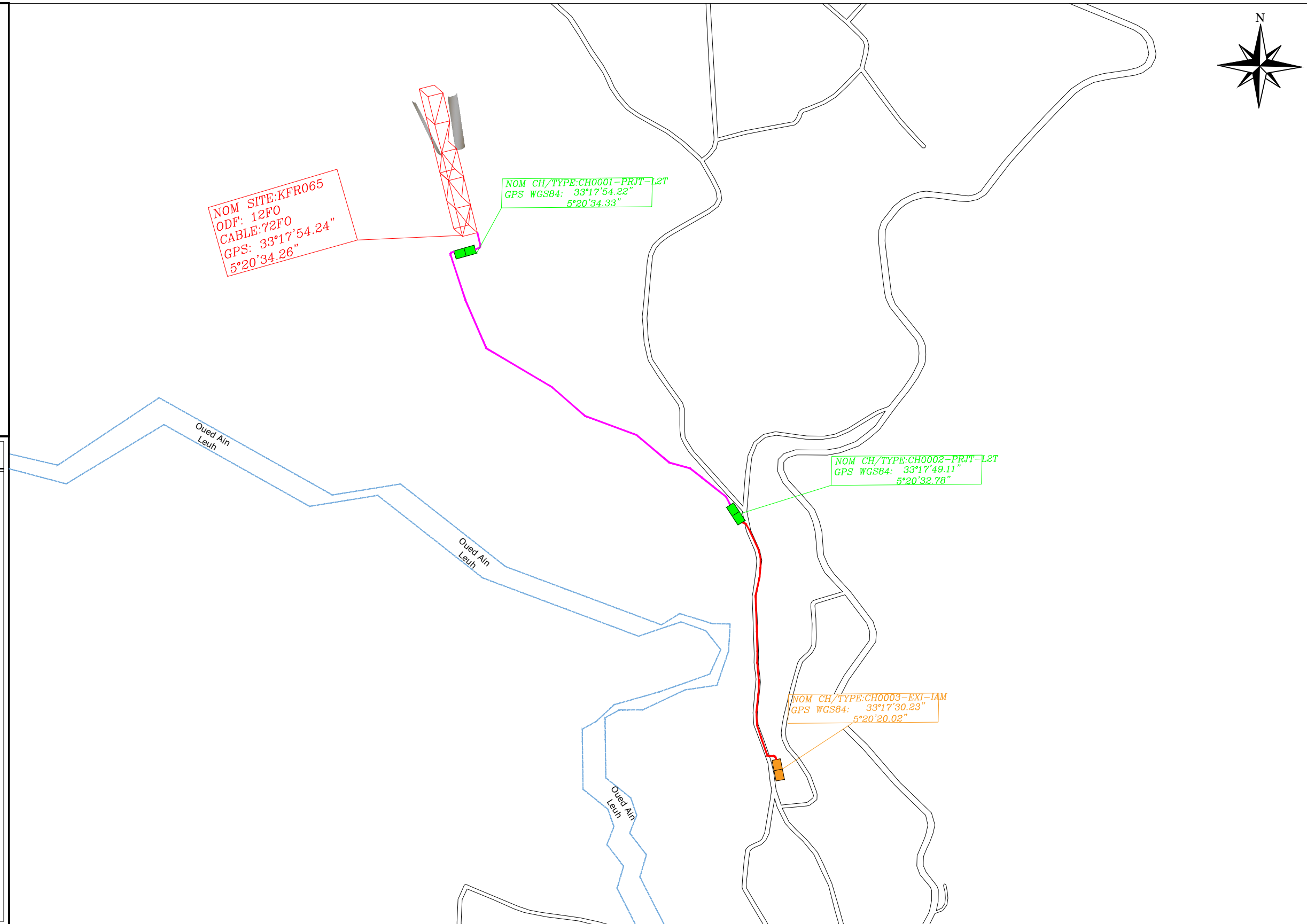

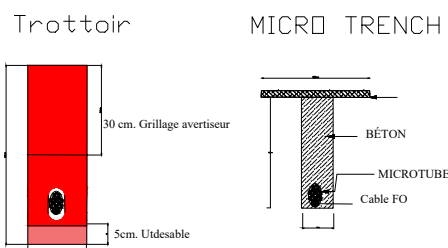


LEGENDE

- TRANCHEE IAM EXT
- TRANCHEE MECANISEE
- TRANCHEE TRADITIONNELLE
- TRANCHEE EXISTANTE
- FORAGE
- PNSI EXISTANTE /Hors Projet
- PNSI PROJETEE
- L2T EXISTANTE /Hors Projet
- L2T PROJETEE
- L3T EXISTANTE /Hors Projet
- L3T PROJETEE
- CH-EXT-IAM

COUPES TYPES



NOM SITE:KFR065
 ODF: 12FO
 CABLE:72FO
 GPS: 33°17'54.24"
 5°20'34.26"

NOM CH/TYP:CH0001-PRJT-L2T
 GPS WGS84: 33°17'54.22"
 5°20'34.33"

NOM CH/TYP:CH0002-PRJT-L2T
 GPS WGS84: 33°17'49.11"
 5°20'32.78"

NOM CH/TYP:CH0003-EXI-IAM
 GPS WGS84: 33°17'30.23"
 5°20'20.02"

ROYAUME DU MAROC

MAITRE DE L'OUVRAGE



Immeuble les Quatre Temps
5ème étage .La Colline 2
Sidi Maarouf .Casablanca



Résidence Attafib 9, Magasin 2
Boulevard Ghandi
Casablanca

LIAISON DE FIBRE OPTIQUE

BOUCLE DE AIL LEUH

Plan de Piquetage

ECH : 1/100 AXE : 1 DATE : MARS 2026

RACCORDEMENT DU SITE KFR065

L2T	L1T	L3T	FORAGE (ml)	Tranchée Traditionnelle (ml)	Tranchée Mécanisée (ml)	Sous Tubage IAM (ml)	Chambre IAM
2	-	-	-	144	760	-	1

Autorité locale :

Commune

D.R.E