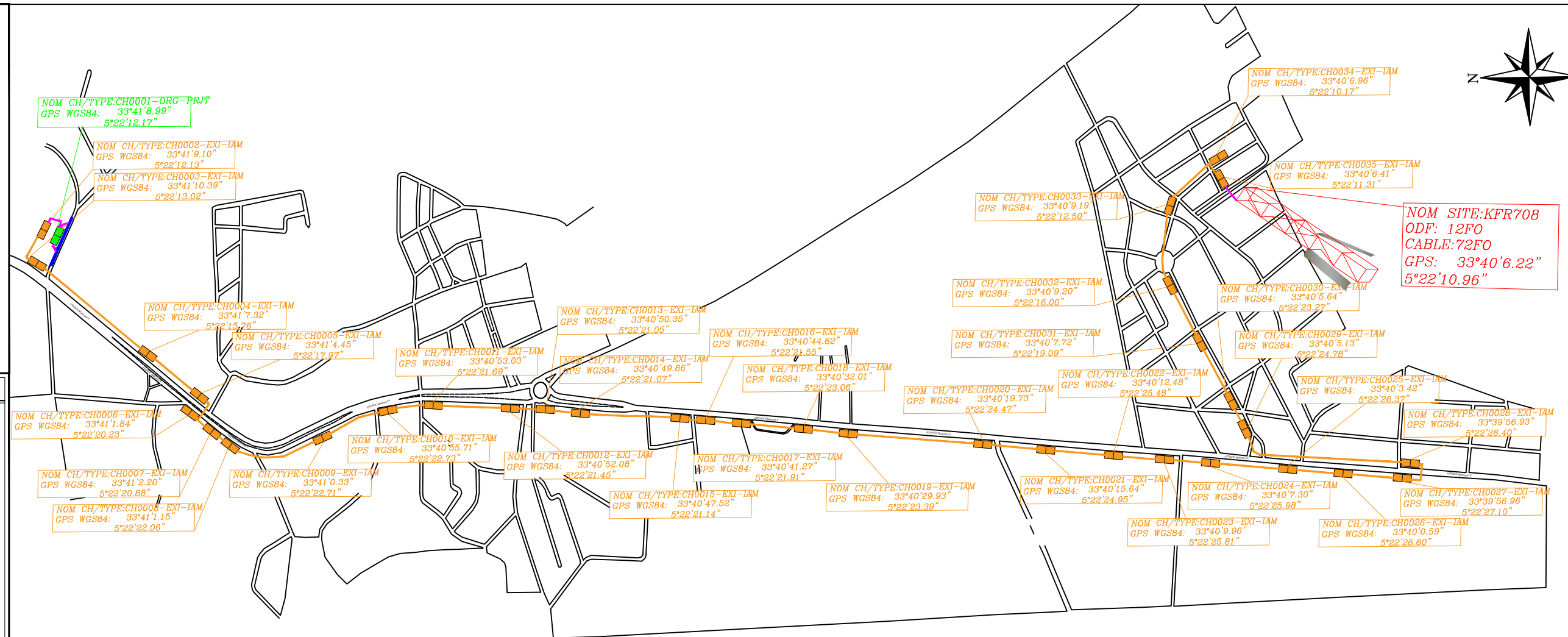
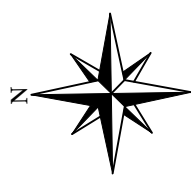
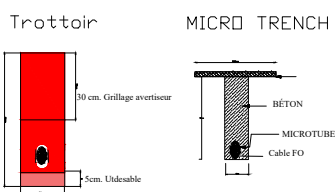


### LEGENDE

- TRANCHEE IAM EXT
- TRANCHEE MECANISEE
- TRANCHEE TRADITIONNELLE
- TRANCHEE EXISTANTE
- FORAGE
- PNSI EXISTANTE /Hors Projet
- PNSI PROJETEE
- L2T EXISTANTE /Hors Projet
- L2T PROJETEE
- L3T EXISTANTE /Hors Projet
- L3T PROJETEE
- CH-EXT-IAM

### COUPES TYPES



**NOM SITE: KFR708**  
**ODF: 12FO**  
**CABLE: 72FO**  
**GPS: 33°40'6.22"**  
**5°22'10.96"**

ROYAUME DU MAROC

MAITRE DE L'OUVRAGE



### LIAISON DE FIBRE OPTIQUE

BOUCLE DE EL HAJEB

### Plan de Piquetage

ECH : 1/200 | AIX : 1 | DATE : MARS 2024

### RACCORDEMENT DU SITE KFR708

AVENUE Mohamed V

L2T	L1T	L3T	FORAGE (ml)	Tranchée Traditionnelle (ml)	Tranchée Mécanisée (ml)	Sous Triage IAM (ml)	Chambre IAM
1	-	-	-	10	-	3225	33

Autres localités :

Comment :

D.R.E. :