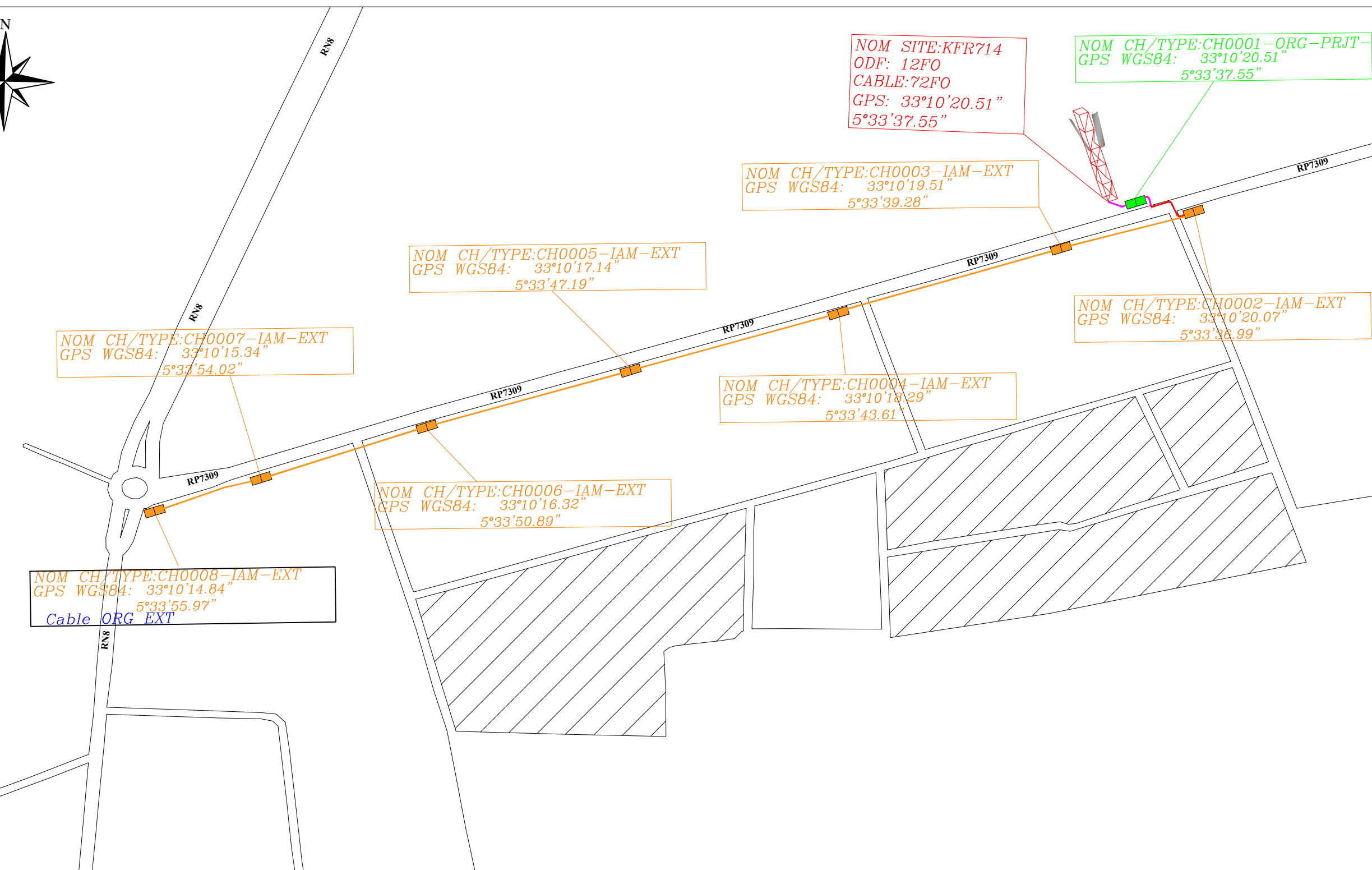

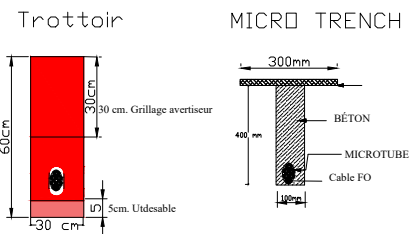


LEGENDE

- TRANCHEE IAM EXT
- TRANCHEE MECANISEE
- TRANCHEE TRADITIONNELLE
- TRANCHEE EXISTANTE
- FORAGE
- PNS1 EXISTANTE /Hors Projet
- PNS1 PROJETEE
- L2T EXISTANTE /Hors Projet
- L2T PROJETEE
- L3T EXISTANTE /Hors Projet
- L3T PROJETEE
- CH-EXT-IAM

COUPES TYPES



NOM SITE:KFR714
 ODF: 12FO
 CABLE:72FO
 GPS: 33°10'20.51"
 5°33'37.55"

NOM CH/TYPE:CH0001-ORG-PRJT-L2
 GPS WGS84: 33°10'20.51"
 5°33'37.55"

NOM CH/TYPE:CH0003-IAM-EXT
 GPS WGS84: 33°10'19.51"
 5°33'39.28"

NOM CH/TYPE:CH0005-IAM-EXT
 GPS WGS84: 33°10'17.14"
 5°33'47.19"

NOM CH/TYPE:CH0002-IAM-EXT
 GPS WGS84: 33°10'20.07"
 5°33'36.99"

NOM CH/TYPE:CH0007-IAM-EXT
 GPS WGS84: 33°10'15.34"
 5°33'54.02"

NOM CH/TYPE:CH0004-IAM-EXT
 GPS WGS84: 33°10'18.29"
 5°33'43.61"

NOM CH/TYPE:CH0006-IAM-EXT
 GPS WGS84: 33°10'16.32"
 5°33'50.89"

NOM CH/TYPE:CH0008-IAM-EXT
 GPS WGS84: 33°10'14.84"
 5°33'55.97"
 Cable ORG EXT

ROYAUME DU MAROC

MAITRE DE L'OUVRAGE



LIAISON DE FIBRE OPTIQUE

BOUCLE DE M'RIRT

Plan de Piquetage

ECH : 1/100 AXE : 1 DATE : Mars 2026

RACCORDEMENT DU SITE KFR714

RP7309
RN8

L2T	L1T	L3T	FORAGE (ml)	Tranchée Traditionnelle (ml)	Tranchée Mécanisée (ml)	Sous Tubage IAM (ml)	CHAMBRE IAM
1	-	-	-	5	30	517	7

Autorité locale :

Commune:

D.R.E: